



LATVIJAS REPUBLIKA
JELGAVAS PILSĒTA

Nekustamā īpašuma
Meiju ceļš 40
kadastra Nr. 0900 012 0005

ZEMES ROBEŽU PLĀNS

uz 4 caurauklotām un aizzīmogatām lapām

Robežas noteiktas atbilstoši zemes īpašuma Meiju ceļš 40 īpašnieka pilnvarotās personas A. Breča 2007.gada 5.marta iesniegumam un LR Jelgavas pašvaldības administrācijas 2006.gada 13.jūlija rīkojumam Nr. 551-ri.

Robežu plāns sastādīts pēc 2007.gada robežu uzmērīšanas materiāliem mērogā 1:2000.

Zemes platība 5.1187 ha (51187 kv.m).



VALSTS ZEMES DIENESTS
ZEMGALES REĢIONĀLĀ NODALA

Jelgavas biroja
vārdtājs

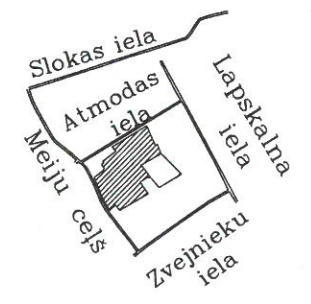
A. Krūmiņa

02. 07. 2007

660

Zemes vienību Nr.	Kopplatība ha	EKSPLIKĀCIJA ZEMES LIETOŠANAS VEIDI													
		TAJĀ SKAITĀ							T.sk.	Zem ekām un pagalmiem	Zem ceļiem	Pārējās zemes	Meiorētā lauksaim. izmant. zeme		
		Lauksaim. izmant. zeme	Aramzeme	Augļu dārzi	Pļavas	Garības	Meži	Krūmāji						Purvi	Zem ūdeņiem
-	5.1187	-	-	-	-	-	-	-	-	-	-	4.8433	0.2754	-	-

ZEMES GABALA IZVIETOJUMA SHĒMA




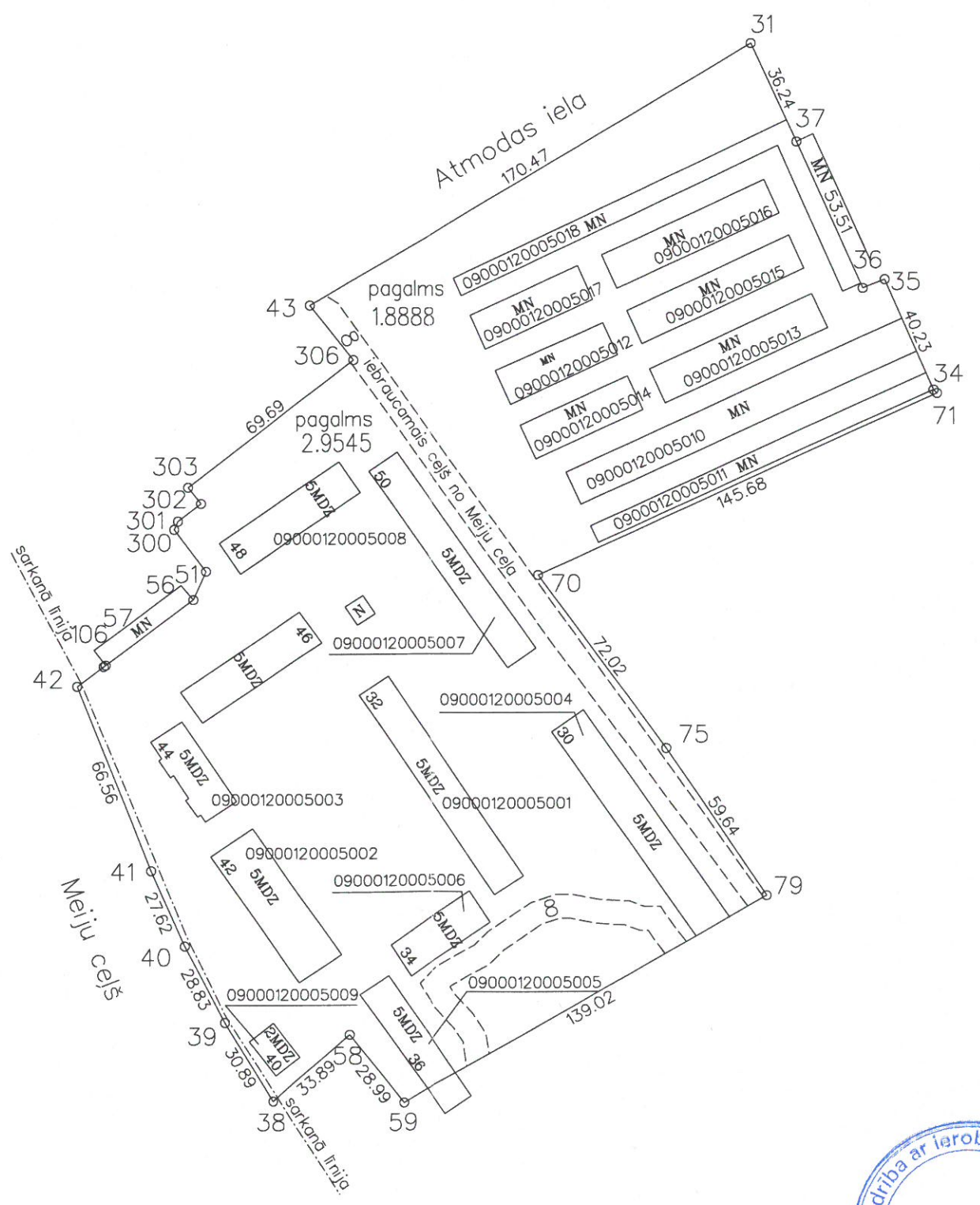
ROBEŽPUNKTU KOORDINĀTAS
 Koordinātu sistēma LKS-92 TM
 Mēroga koeficients: 0.999604

Papildus attālumi:

Nr	X	Y
43	279909.81	481936.59
31	279996.50	482083.29
37	279963.64	482098.55
36	279914.77	482120.29
35	279917.67	482127.47
34	279880.81	482143.54
71	279879.67	482144.66
70	279819.30	482012.15
75	279761.03	482054.42
79	279711.61	482087.76
59	279642.78	481967.04
58	279665.61	481949.19
38	279643.37	481923.63
39	279669.73	481907.55
40	279695.28	481894.22
41	279720.53	481883.05
42	279782.44	481858.69
106	279789.05	481867.52
57	279789.52	481868.15
56	279811.36	481897.34
51	279820.83	481901.59
300	279834.92	481891.04
301	279837.68	481892.30
302	279843.54	481899.96
303	279849.01	481895.71
306	279891.50	481950.92

42-106	11.81m
106-57	0.85m
57-56	36.47m
56-51	10.38m
51-300	17.61m
300-301	3.14m
301-302	9.65m
302-303	6.92m
306-43	23.26m
36-35	7.75m
34-71	1.60m

Zemes īpašuma platība 5.1187 ha (51187 kv. m)



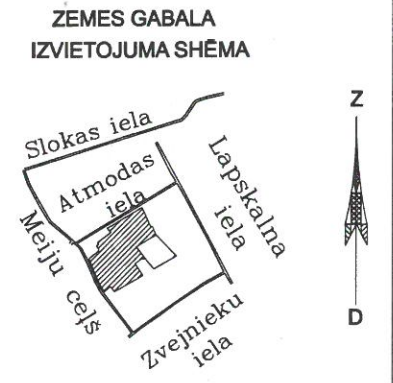
Piezīmes: 2.lapa no 4

Mērogs 1:2000

kadastra Nr.	0900	012	0005
--------------	------	-----	------

		Jelgavas birojs Pasta iela 43 Jelgava, LV-3001, Tāl. 3084994 e-pasts: jelgava@metrum.lv
Biroja vadītājs	A. Brmanis	15.06.2007.
Mērnieks	G. Trams	11.06.2007.

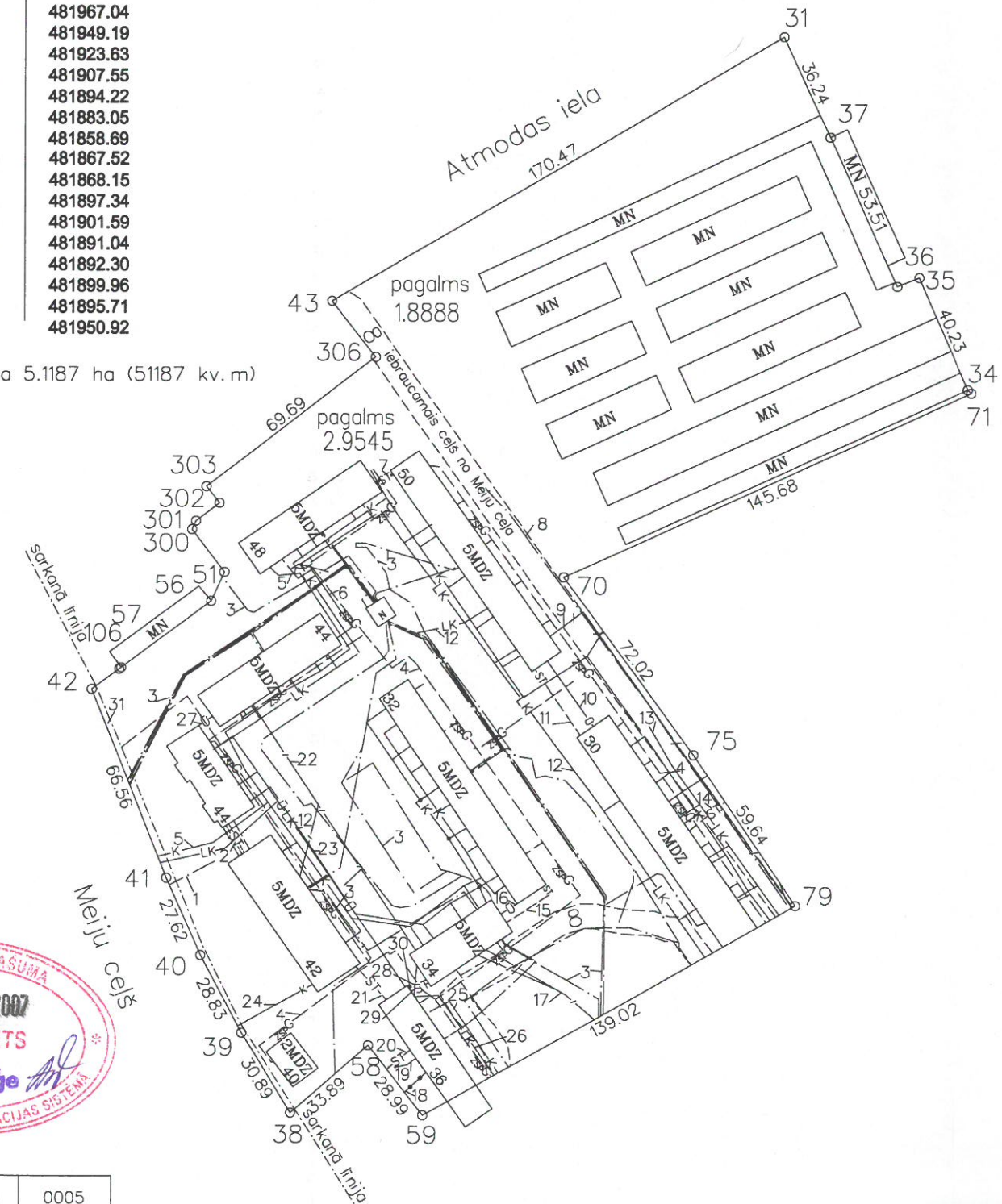
Zemes vienību Nr.	Kopplatība ha	EKSPLIKĀCIJA ZEMES LIETOŠANAS VEIDI														
		TAJA SKAITĀ						Meži	Krūmāji	Purvi	Zem ūdeņiem	T.sk. Zem zivju dīķiem	Zem ēkām un pagalmiem	Zem ceļiem	Pārējās zemes	Meliorētā lauksaim. izmant. zeme
		Lauksaim. izmant. zeme	Aram-zeme	Augļu dārzi	Pļavas	Ganības										
-	5.1187	-	-	-	-	-	-	-	-	-	-	4.8433	0.2754	-	-	



ROBEŽPUNKTU KOORDINĀTAS
 Koordinātu sistēma LKS-92 TM
 Mēroga koeficients: 0.999604

Nr	X	Y	Papildus attālumi:
43	279909.81	481936.59	42-106-11.81m
31	279996.50	482083.29	106-57-0.85m
37	279963.64	482098.55	57-56-36.47m
36	279914.77	482120.29	56-51-10.38m
35	279917.67	482127.47	51-300-17.61m
34	279880.81	482143.54	300-301-3.14m
71	279879.67	482144.66	301-302-9.65m
70	279819.30	482012.15	302-303-6.92m
75	279761.03	482054.42	306-43-23.26m
79	279711.61	482087.76	36-35-7.75m
59	279642.78	481967.04	34-71-1.60m
58	279665.61	481949.19	
38	279643.37	481923.63	
39	279669.73	481907.55	
40	279695.28	481894.22	
41	279720.53	481883.05	
42	279782.44	481858.69	
106	279789.05	481867.52	
57	279789.52	481868.15	
56	279811.36	481897.34	
51	279820.83	481901.59	
300	279834.92	481891.04	
301	279837.68	481892.30	
302	279843.54	481899.96	
303	279849.01	481895.71	
306	279891.50	481950.92	

Zemes īpašuma platība 5.1187 ha (51187 kv. m)



NEKUSTAMĀ TPAŠUMA OBJEKTA APGRŪTINĀJUMI

- 020502 - aizsargjoslas teritorija gar elektrisko tīklu kabeļu līniju - 0.0036 ha
- 020601 - aizsargjoslas teritorija gar pazemes siltumvadu, siltumapgādes iekārtu un būvi - 0.0043 ha
- 020502 - aizsargjoslas teritorija gar elektrisko tīklu kabeļu līniju - 0.4832 ha
- 02080101 - aizsargjoslas teritorija gar gāzesvadu ar spiedienu līdz 0.4mPa - 0.1535 ha
- 020103 - aizsargjoslas teritorija gar pašteces kanalizācijas vadu - 0.3402 ha
- 02010101 - aizsargjoslas teritorija gar ūdensvadu - ūdensvads atrodas līdz 2 m dziļumā - 0.0222 ha
- 020601 - aizsargjoslas teritorija gar pazemes siltumvadu, siltumapgādes iekārtu un būvi - 0.0026 ha
- 020502 - aizsargjoslas teritorija gar elektrisko tīklu kabeļu līniju - 0.0336 ha
- 020401 - aizsargjoslas teritorija gar pazemes elektronisko sakaru tīklu līnijām un kabeļu kanalizāciju - 0.0659 ha
- 02010101 - aizsargjoslas teritorija gar ūdensvadu - ūdensvads atrodas līdz 2 m dziļumā - 0.0156 ha
- 020601 - aizsargjoslas teritorija gar pazemes siltumvadu, siltumapgādes iekārtu un būvi - 0.0104 ha
- 020103 - aizsargjoslas teritorija gar pašteces kanalizācijas vadu - 0.3048 ha
- 020103 - aizsargjoslas teritorija gar pašteces kanalizācijas vadu - 0.0426 ha
- 020601 - aizsargjoslas teritorija gar pazemes siltumvadu, siltumapgādes iekārtu un būvi - 0.0060 ha
- 020601 - aizsargjoslas teritorija gar pazemes siltumvadu, siltumapgādes iekārtu un būvi - 0.0082 ha
- 02010101 - aizsargjoslas teritorija gar ūdensvadu - ūdensvads atrodas līdz 2 m dziļumā - 0.0036 ha
- 020401 - aizsargjoslas teritorija gar pazemes elektronisko sakaru tīklu līnijām un kabeļu kanalizāciju - 0.0205 ha
- 020402 - aizsargjoslas teritorija gar elektronisko sakaru tīklu gaisvadu līniju - 0.0048 ha
- 020502 - aizsargjoslas teritorija gar elektrisko tīklu kabeļu līniju - 0.0023 ha
- 020601 - aizsargjoslas teritorija gar pazemes siltumvadu, siltumapgādes iekārtu un būvi - 0.0041 ha
- 020601 - aizsargjoslas teritorija gar pazemes siltumvadu, siltumapgādes iekārtu un būvi - 0.0062 ha
- 020401 - aizsargjoslas teritorija gar pazemes elektronisko sakaru tīklu līnijām un kabeļu kanalizāciju - 0.0594 ha
- 02010101 - aizsargjoslas teritorija gar ūdensvadu - ūdensvads atrodas līdz 2 m dziļumā - 0.0516 ha
- 020103 - aizsargjoslas teritorija gar pašteces kanalizācijas vadu - 0.0140 ha
- 020103 - aizsargjoslas teritorija gar pašteces kanalizācijas vadu - 0.0195 ha
- 020103 - aizsargjoslas teritorija gar pašteces kanalizācijas vadu - 0.0177 ha
- 02010101 - aizsargjoslas teritorija gar ūdensvadu - ūdensvads atrodas līdz 2 m dziļumā - 0.0032 ha
- 020401 - aizsargjoslas teritorija gar pazemes elektronisko sakaru tīklu līnijām un kabeļu kanalizāciju - 0.0049 ha
- 020601 - aizsargjoslas teritorija gar pazemes siltumvadu, siltumapgādes iekārtu un būvi - 0.0024 ha
- 020503 - aizsargjoslas teritorija ap elektrisko tīklu sadales iekārtām - 0.0005 ha
- 020301 - aizsargjoslas teritorija gar ielu - sarkanā līnija - 0.0309 ha

Piezīmes: komunikācijas plānā parādītas pēc Jelgavas Domes Būvvaldes dotās informācijas, 3.lapa no 4
 Mērogs 1:2000

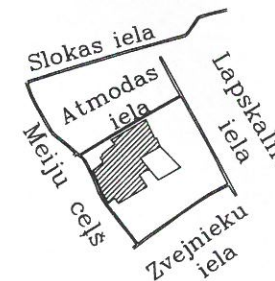


kadastra Nr.	0900	012	0005
--------------	------	-----	------

Skaņojumi		
Jelgavas Domes inž. ģeodēzists	J. Deičmanis	sask.dat. 18.06.2007.
Biroja vadītājs	A. Bīmanis	15.06.2007.
Mērnieks	Ģ. Trams	11.06.2007.

Zemes vienību Nr.	Kopplatība ha	EKSPĻIKĀCIJA ZEMES LIETOŠANAS VEIDI														
		TAJĀ SKAITĀ						Meži	Krūmāji	Purvi	Zem ūdeņiem	T.sk. Zem zivju dīķiem	Zem ēkām un pagalmiem	Zem ceļiem	Pārējās zemes	Meliorētā lauksaim. izmant. zeme
		Lauksaim. izmant. zeme	Aram-zeme	Augļu dārzeņi	Pļavas	Čerņības										
-	5.1187	-	-	-	-	-	-	-	-	-	-	4.8433	0.2754	-	-	

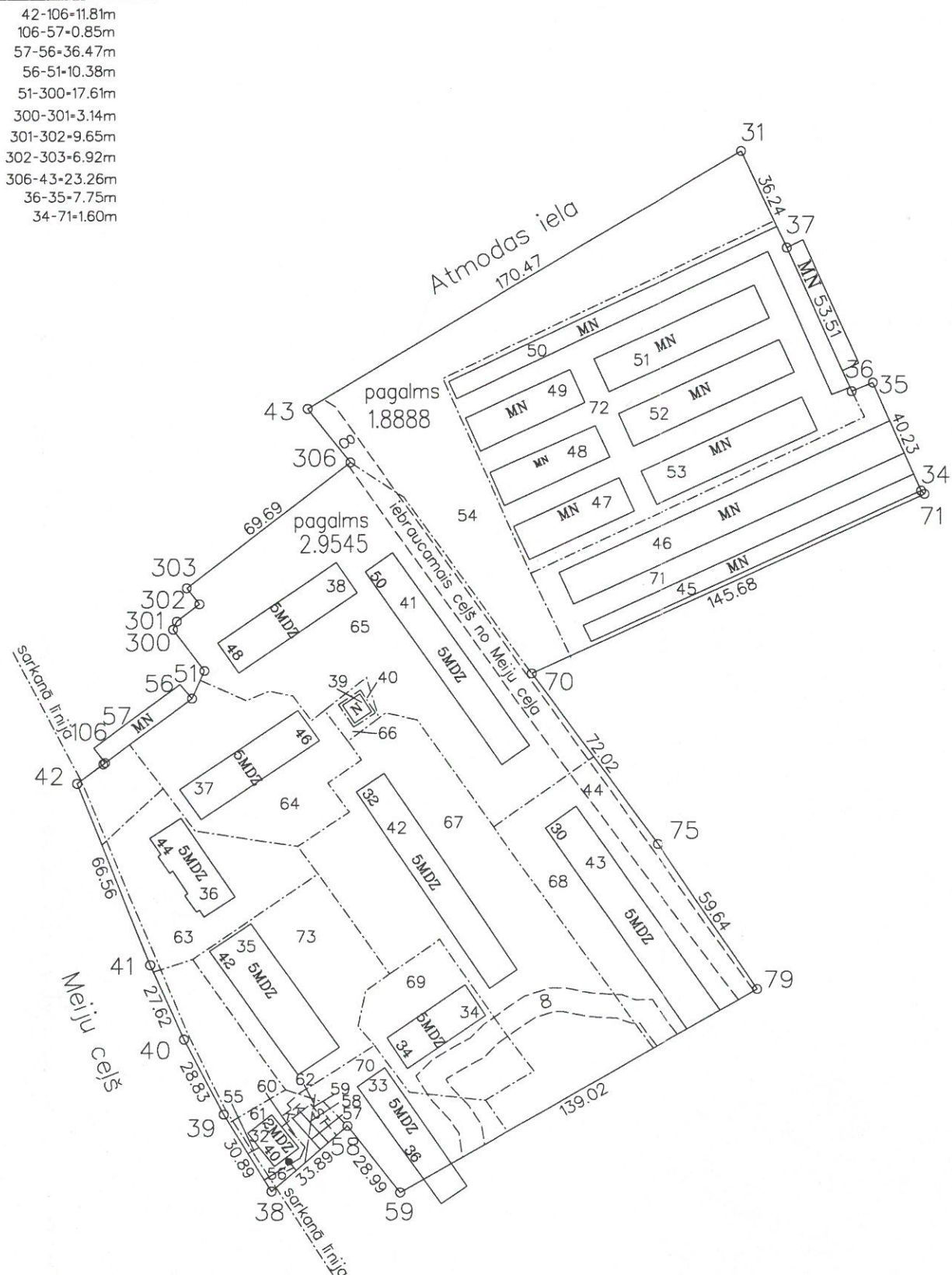
ZEMES GABALA IZVIETOJUMA SHĒMA



ROBEŽPUNKTU KOORDINĀTAS
Koordinātu sistēma LKS-92 TM
Mēroga koeficients: 0.999604

Papildus attālumi:

Nr	X	Y
43	279909.81	481936.59
31	279996.50	482083.29
37	279963.64	482098.55
36	279914.77	482120.29
35	279917.67	482127.47
34	279880.81	482143.54
71	279879.67	482144.66
70	279819.30	482012.15
75	279761.03	482054.42
79	279711.61	482087.76
59	279642.78	481967.04
58	279665.61	481949.19
38	279643.37	481923.63
39	279669.73	481907.55
40	279695.28	481894.22
41	279720.53	481883.05
42	279782.44	481858.69
106	279789.05	481867.52
57	279789.52	481868.15
56	279811.36	481897.34
51	279820.83	481901.59
300	279834.92	481891.04
301	279837.68	481892.30
302	279843.54	481899.96
303	279849.01	481895.71
306	279891.50	481950.92



NEKUSTAMĀ ĪPAŠUMA OBJEKTA APGRŪTINĀJUMI

- 32.060201 - zemes īpašniekam nepiederoša būve vai būves daļa - 0.0150 ha
- 33.060201 - zemes īpašniekam nepiederoša būve vai būves daļa - 0.0427 ha
- 34.060201 - zemes īpašniekam nepiederoša būve vai būves daļa - 0.0401 ha
- 35.060201 - zemes īpašniekam nepiederoša būve vai būves daļa - 0.0865 ha
- 36.060201 - zemes īpašniekam nepiederoša būve vai būves daļa - 0.0420 ha
- 37.060201 - zemes īpašniekam nepiederoša būve vai būves daļa - 0.0604 ha
- 38.060201 - zemes īpašniekam nepiederoša būve vai būves daļa - 0.0604 ha
- 39.060201 - zemes īpašniekam nepiederoša būve vai būves daļa - 0.0039 ha
- 40.020505 - aizsargjoslas teritorija ap elektrisko tīklu transformatoru apakstaciju - 0.0083 ha
- 41.060201 - zemes īpašniekam nepiederoša būve vai būves daļa - 0.0917 ha
- 42.060201 - zemes īpašniekam nepiederoša būve vai būves daļa - 0.0918 ha
- 43.060201 - zemes īpašniekam nepiederoša būve vai būves daļa - 0.1075 ha
- 44. ceļa servitūta teritorija - 0.1871 ha
- 45.060201 - zemes īpašniekam nepiederoša būve vai būves daļa - 0.0752 ha
- 46.060201 - zemes īpašniekam nepiederoša būve vai būves daļa - 0.1462 ha
- 47.060201 - zemes īpašniekam nepiederoša būve vai būves daļa - 0.0486 ha
- 48.060201 - zemes īpašniekam nepiederoša būve vai būves daļa - 0.0471 ha
- 49.060201 - zemes īpašniekam nepiederoša būve vai būves daļa - 0.0482 ha
- 50.060201 - zemes īpašniekam nepiederoša būve vai būves daļa - 0.1121 ha
- 51.060201 - zemes īpašniekam nepiederoša būve vai būves daļa - 0.0733 ha
- 52.060201 - zemes īpašniekam nepiederoša būve vai būves daļa - 0.0726 ha
- 53.060201 - zemes īpašniekam nepiederoša būve vai būves daļa - 0.0745 ha
- 54.061002 - zemes apļūšanas risks - 0.5804 ha
- 55.020502 - aizsargjoslas teritorija gar elektrisko tīklu kabeļu līniju - 0.0009 ha
- 56.020402 - aizsargjoslas teritorija gar pazemes elektronisko sakaru tīklu gaisvadu līniju - 0.0027 ha
- 57.020103 - aizsargjoslas teritorija gcr pašteses kanalizācijas vadu - 0.0073 ha
- 58.020103 - aizsargjoslas teritorija gcr pašteses kanalizācijas vadu - 0.0075 ha
- 59.020601 - aizsargjoslas teritorija gar pazemes siltumvadu, siltumapgādes iekārtu un bāvi - 0.0065 ha
- 60.020502 - aizsargjoslas teritorija gar elektrisko tīklu kabeļu līniju - 0.0027 ha
- 61.060202 - citi zemes lietojumi - 0.0732 ha
- 62.020502 - aizsargjoslas teritorija gar elektrisko tīklu kabeļu līniju - 0.0018 ha
- 63.060202 - citi zemes lietojumi - 0.2316 ha
- 64.060202 - citi zemes lietojumi - 0.2834 ha
- 65.060202 - citi zemes lietojumi - 0.7366 ha
- 66.060202 - citi zemes lietojumi - 0.0207 ha
- 67.060202 - citi zemes lietojumi - 0.6540 ha
- 68.060202 - citi zemes lietojumi - 0.3354 ha
- 69.060202 - citi zemes lietojumi - 0.1904 ha
- 70.060202 - citi zemes lietojumi - 0.1551 ha
- 71.060202 - citi zemes lietojumi - 0.4282 ha
- 72.060202 - citi zemes lietojumi - 0.9047 ha
- 73.060202 - citi zemes lietojumi - 0.2725 ha

Zemes īpašuma platība 5.1187 ha (51187 kv. m)

Piezīmes: 4.lapa no 4

Mērogs 1:2000

Skaņojumi

Jelgavas Domes inž. ģeodēzists	J. Deičmanis	sask.dat. 18.06.2007.
METRUM		
Licences Nr. 122		
Biroja vadītājs	A. Stokis	15.06.2007.
Mērnieks	G. Trams	11.06.2007.



kadastra Nr.	0900	012	0005
--------------	------	-----	------